




GEZ	<div data-bbox="640 209 1312 264"> <div data-bbox="640 209 685 217">POMIAROWA</div> <div data-bbox="640 217 1312 264">KARTA ADRESOWA ZABYTKU</div> </div>		<div data-bbox="1637 153 1760 209">3. Miejscowość <b>Czetowice</b></div>
<div data-bbox="192 296 864 360"> <div data-bbox="192 296 304 320">1. Nazwa</div> <div data-bbox="192 320 864 360"><b>Kościół Filialny pw. Matki Boskiej Bolesnej</b></div> </div>		<div data-bbox="864 296 1626 360"> <div data-bbox="864 296 1021 320">2. Czas powstania</div> <div data-bbox="864 320 1626 360"><b>XVI w.</b></div> </div>	<div data-bbox="1637 360 1917 472">4. Adres <b>Czetowice 66-600 Krosno Odrzańskie Dz. nr 162/1</b></div> <div data-bbox="1637 639 1895 663">5. Przynależność administracyjna</div> <div data-bbox="1637 703 1839 727">Województwo <b>lubuskie</b></div> <div data-bbox="1637 767 1816 791">Powiat <b>krośnieński</b></div> <div data-bbox="1637 839 1895 863">Gmina <b>Krosno Odrzańskie</b></div> <div data-bbox="1637 903 1895 983">6. Formy ochrony <b>Rejestr zabytków, nr 464 Data wpisu: 20.05.1963</b></div>
<div data-bbox="192 360 1626 1437"> <div data-bbox="192 360 1290 384">7. Fotografia z opisem wskazującym orientację w stosunku do terenów lub stron świata albo mapa z zaznaczonym stanowiskiem archeologicznym</div> <div data-bbox="192 408 640 999">  <div data-bbox="215 999 719 1023">Widok na elewację kościoła od strony wschodniej</div> </div> <div data-bbox="192 1031 819 1382">  <div data-bbox="215 1406 528 1430">Lokalizacja budynku na mapie</div> </div> <div data-bbox="887 408 1603 1382">  <div data-bbox="887 1406 1480 1430">Widok na elewację kościoła od strony północno-zachodniej</div> </div> </div>			

## 8. Historia, opis i wartości

Kościół zlokalizowany jest pośrodku owalnicowego placu. Wnętrze i elewacje pokryte wapienno-piaskowymi tynkami. W nawie sklepienia kolebkowe z lunetami, w kruchcie pod wieżą i w zakrystii płaskie, drewniane stropy. Wieżba dachowa drewniana zespolona kołkami, konstrukcji płatwiowo - stolcowej z mieczami na wieży. Dachy nad korpusem i zakrystią pokryte dachówką ceramiczną. Hełm wieży pokryty blachą ocynkowaną. Posadzki betonowe, na górnych kondygnacjach wieży i na strychu podłogi z surowych desek. Schody na emporę organową i na wyższe kondygnacje wieży drewniane, jednobiegowe z prostymi balustradami. Drzwi zewnętrzne do nawy od strony północnej jednoskrzydłowe, dębowe, spągowe, z kutym zamkiem i okuciami. Drzwi do wieży, z kruchty pod wieżą do nawy i z nawy do zakrystii jednoskrzydłowe. Zewnętrzne do zakrystii jednoskrzydłowe, płycinowe. Okna metalowe, wielokwaterowe o drobnym podziale. Od strony zachodniej do obiektu przylega cylindryczna wieża, od wschodu prostokątna zakrystia. Elewacje o płaszczyznach gładkich, zwieńczone nieznacznym gzymsem, urozmaicone tylko otworami okien i w elewacji północnej półkoliście zamknięty otwór wejściowy oraz dwa, niesymetrycznie rozmieszczone, ostrołukowe okna po obu jego stronach. W ścianie wieży jeden prostokątny otwór okienny w ostatniej kondygnacji. Północna ściana zakrystii ślepa. Na elewacji wschodniej znajdują się ostrołukowe okna w każdej ścianie trzech boków. W elewacji południowej jedno okno po stronie zachodniej, a w ścianie zakrystii ostrołukowy otwór drzwiowy. Wejście do wieży zamknięte półkoliście, wyżej 4 małe prostokątne okienka oświetlające schody. W ostatniej kondygnacji okno identyczne jak w elewacji północnej. Od strony zachodniej wieża ma tylko górny otwór okienny. W szczycie korpusu małe prostokątne otwory oświetlające poddasze. Korpus nakryty jest wysokim dachem pięciospadowym, zakrystia dwuspadowa. Wieża, czterokondygnacyjna, przewyższająca o kondygnację poziom kalenicy nawy, nakryta jest dzwonowatym hełmem z latarnią zwieńczona iglicą z chorągiewką.

## 9. Stan zachowania i postulaty dotyczące konserwacji

Ogólny stan zachowania obiektu można określić jako dobry, świątynia użytkowana. Wszelkie remonty należy prowadzić z poszanowaniem elementów historycznego materiału i wystroju.

## 10. Wykonanie karty (autor, data i podpis)

**Ewelina Kisiel**

**Grudzień 2023**

## 11. Zatwierdzenie karty (podpis wojewódzkiego konserwatora zabytków)\*

\*dotyczy zabytków niewpisanych do rejestru zabytków i niewłączonych do wojewódzkiej ewidencji zabytków